

# MVIEWER

Un visualiseur léger,  
polyvalent & agnostique

Nouveautés, feuille de route et cas d'usages

# Le mviewer



## Une solution simple et légère

Installation facile et rapide par n'importe qui et pour tous



## Compatible avec les standards OGC

Fonctionne avec la majorité des serveurs cartographiques actuels (WMS, WFS...)



## Inter-plateforme

Compatible avec GéOrchestra

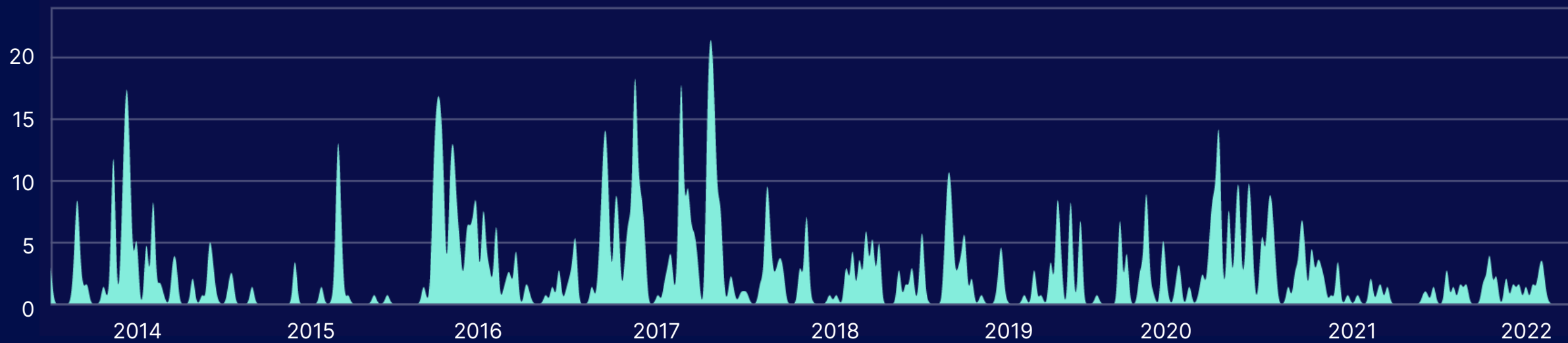
Une activité  
continue



**24**  
contributeurs




**70**  
fork



Évolution des contributions  
(Juin 2013 à Mai 2022)

# Les nouveautés Mviewer



## Un PSC\*

Qui discute et valide les stratégies, garantit la cohérence, la couverture des besoins et la maintenance




## Un salon matrix

Un salon ouvert à tous pour se rencontrer, parler, partager, assister et poser des questions



## Des évolutions majeures

Système d'extensions, toujours plus d'interopérabilité, nouvelles possibilités de paramétrages sur les couches et l'application, une documentation toujours plus riche



## De nouvelles applications

Chaque jour, nous découvrons des applications basées sur le mviewer. N'hésitez pas à partager vos réalisations et votre expérience !



# Fidéliser la communauté

À travers des évènements



**Géocom**

Perros Guirrec – 16, 17 et 18 mai 2022



**GéodataDays**

Poitiers – 14 et 15 sept. 2022



**MviewerDays**

Rennes – Automne 2022

# Démonstrations & cas d'usages

# Kartenn Voies navigables

Région Bretagne

The screenshot displays the 'Kartenn VN' web application interface. The top navigation bar includes the 'Région BRETAGNE' logo, the title 'Kartenn VN', a search bar with the text 'Rechercher', and a help icon. The left sidebar, titled 'Filtrer les couches', lists various data layers: Patrimoine bâti, Patrimoine arboré, Signalisation, Equipements, Infrastructures, Domanialité, Cadastre, Patrimoine et paysages, Patrimoine naturel, Géodésie, Limites administratives, and Données externes. The main map area shows a network of navigable waterways in Brittany, color-coded by ownership: CD44 (light blue), Etat (red), Ploermel Communauté (dark red), and Région Bretagne (dark blue). A legend on the right side of the map details these categories. The map also features a scale bar (50 km), an information icon, and a small globe icon in the bottom right corner. The text 'Propulsé par mviewer 3.7' is visible in the bottom right corner.

**Filtrer les couches**

- Patrimoine bâti
- Patrimoine arboré
- Signalisation
- Equipements
- Infrastructures
- Domanialité
- Cadastre
- Patrimoine et paysages
- Patrimoine naturel
- Géodésie
- Limites administratives
- Données externes

**Ecluse**

Propriétaire

- Etat
- Région Bretagne
- EPTB Vilaine
- Conseil Départemental de Loire-Atlantique

**Voie navigable**

Propriétaire

- CD44
- Etat
- Ploermel Communauté
- Région Bretagne

50 km

Propulsé par mviewer 3.7

# Travaux de la Tour Eiffel

Santégraphie – ARS et SESAN

TRAVAUX DE LA TOUR EIFFEL  
Carte des prélèvements de contrôle en plomb

Rechercher

Tour Eiffel

Prélèvements de contrôle en plomb à différents niveaux de la Tour Eiffel

Dernière mesure disponible

Sélectionner un point de mesure pour afficher la concentration en plomb :

Point de mesure sélectionné:

Localisation des établissements scolaires en Île-de-France

- Fiche disponible pour l'établissement
- Fiche non disponible pour l'établissement



# Déploiement de la fibre en Bretagne

Région Bretagne



Je recherche une aide, une actualité...



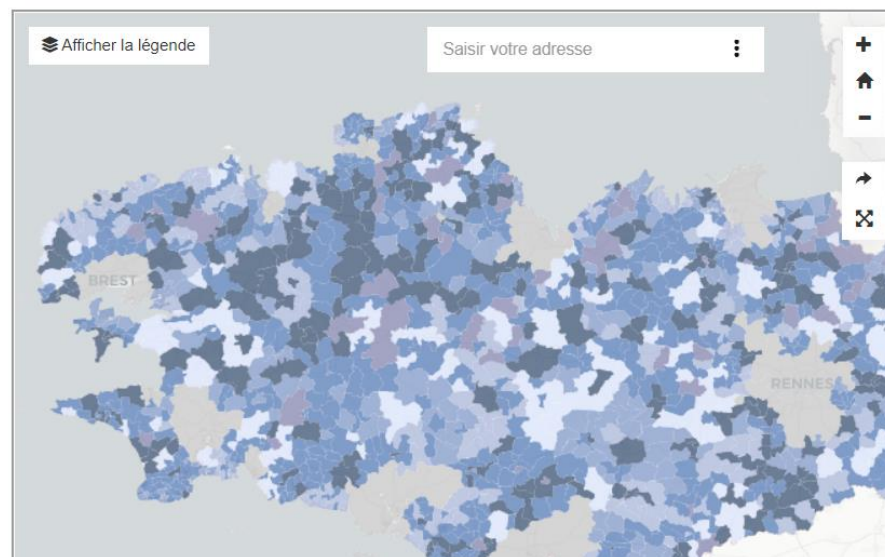
Fr



de 300 chantiers sont aujourd'hui en cours partout en Bretagne.

## QUAND SEREZ-VOUS RACCORDÉ·E·S À LA FIBRE OPTIQUE ?

Le déploiement de la fibre s'effectue progressivement sur le territoire breton. Pour connaître votre date de raccordement, il vous suffit d'indiquer votre adresse postale. Pour accéder à la légende, cliquez sur l'icône à gauche de la carte.



# Usages des services numériques

Mégalis Bretagne

**Usages des services numériques**  
Mégalis **BRETAGNE**

Rechercher

Synthèse des usages

- Synthèse des usages
- Collectivités utilisatrices
- Salle des marchés publics
- Convocation électronique des élus (I-delibRe)
- Télétransmission des actes
- Télétransmission des flux PES
- Parapheur électronique
- Service d'échanges sécurisés des fichiers (SESF)
- Gestion électronique de documents (GED)
- Visioconférence
- Localisation des salles de visioconférence (Bêta)

**Synthèse des usages**

Collectivités utilisant au moins un service numérique

**Filtrer les entités**

Seules les entités de la couche "synthèse des usages" peuvent être filtrées

Type de collectivités

- Autres
- Commune
- Département
- Intercommunalité
- Région

Rechercher une collectivité

Utilisatrice des services

- OUI

**CA GUINGAMP-PAIMPOL AGGLOMERATION DE L'ARMOR A L'ARGOAT**

Intercommunalité 2022

Les informations affichées représentent l'année en cours

**Usages des services**

- Salles des marchés publics  
24 procédure(s) lancée(s)
- Convocation électronique des élus (I-delibRe)
- Télétransmission des actes  
265 acte(s) transmi(s)
- Télétransmission des flux PES  
1785 PES transmi(s)
- Parapheur électronique  
Type : NON MULTIMEDIALE (M1)

**2017-01-19**  
Date d'adhésion au bouquet de services pour l'entité sélectionnée

**27**  
Nombre de comptes actifs pour l'entité sélectionnée

FRANCE RELANCE

Fi  
l'  
Ne

En route  
vers ...



## Mviewer & MviewerStudio

Réflexion autour du parcours utilisateur et amélioration de l'interface et de certaines fonctionnalités



## Modernisation et refactorisation du code

Mises à jour ou suppression de bibliothèques, frameworks...



## Style & UI

Actualisation du style de l'interface avec les tendances et technologies actuelles

# Ressources & Contacts



Site web – Présentation de l'outil  
<https://mviewer.netlify.app/fr/>



GitHub - Code source & ressources  
<https://github.com/geobretagne/mviewer>



Read the doc – Documentation utilisateur et développeur  
<https://mviewerdoc.readthedocs.io/fr/latest/>



Element – Salon de discussion pour la communauté  
<https://matrix.to/#/#mviewer:matrix.org>